



ЭнергоНефтьПроект

Проектное предприятие

423461, Республика Татарстан, г. Альметьевск, ул. Шевченко д.9, пом.13; Тел.: (8553) 30-04-63

Адрес электронной почты: energoneftproekt@mail.ru

УТВЕРЖДЕНО

от «__» _____ 20__ г. №__

ПРОЕКТ ПЛАНИРОВКИ И ПРОЕКТ МЕЖЕВАНИЯ ТЕРРИТОРИИ

для размещения объекта:

**Обустройство дополнительных скважин Миннибаевской, Северо-Альметьевской и
Альметьевской площадей. VI этап**

МАТЕРИАЛЫ ПО ОБОСНОВАНИЮ ПРОЕКТА МЕЖЕВАНИЯ ТЕРРИТОРИИ

Раздел 3

Материалы по обоснованию проекта межевания территории. Графическая часть

2020 год

ПРОЕКТ ПЛАНИРОВКИ И ПРОЕКТ МЕЖЕВАНИЯ ТЕРРИТОРИИ

для размещения объекта:

**Обустройство дополнительных скважин Миннибаевской, Северо-Альметьевской и
Альметьевской площадей. VI этап**

МАТЕРИАЛЫ ПО ОБОСНОВАНИЮ ПРОЕКТА МЕЖЕВАНИЯ ТЕРРИТОРИИ

Раздел 3

Материалы по обоснованию проекта межевания территории. Графическая часть

Управляющий

ООО «ПП «ЭнергоНефтьПроект»

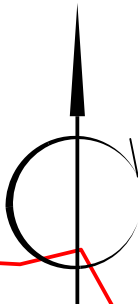


Ш.И. Шарафутдинов

СХЕМА СОВМЕЩЕНИЯ ФРАГМЕНТОВ

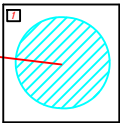
Республика
Татарстан

Альметьевский
муниципальный
район



Лениногорский
муниципальный
район

К-20430



Нижнечершилинское
сельское
поселение

Старосуркинское
сельское
поселение

Нуакбашское
сельское
поселение

Миннибаевское
сельское
поселение

Старосуркинское
сельское
поселение

Старосуркинское
сельское
поселение

Нижнечершилинское
сельское
поселение

Нуакбашское
сельское
поселение

УСЛОВНЫЕ ОБОЗНАЧЕНИЯ

- границы объектов Российской Федерации
- границы муниципальных районов
- границы городских и сельских поселений
- границы территории, в отношении которой осуществляется подготовка проекта
- границы фрагментов территории

Заказчик: ПАО "Татнефть" им. В.Д. Шашина ТатНИПинефть

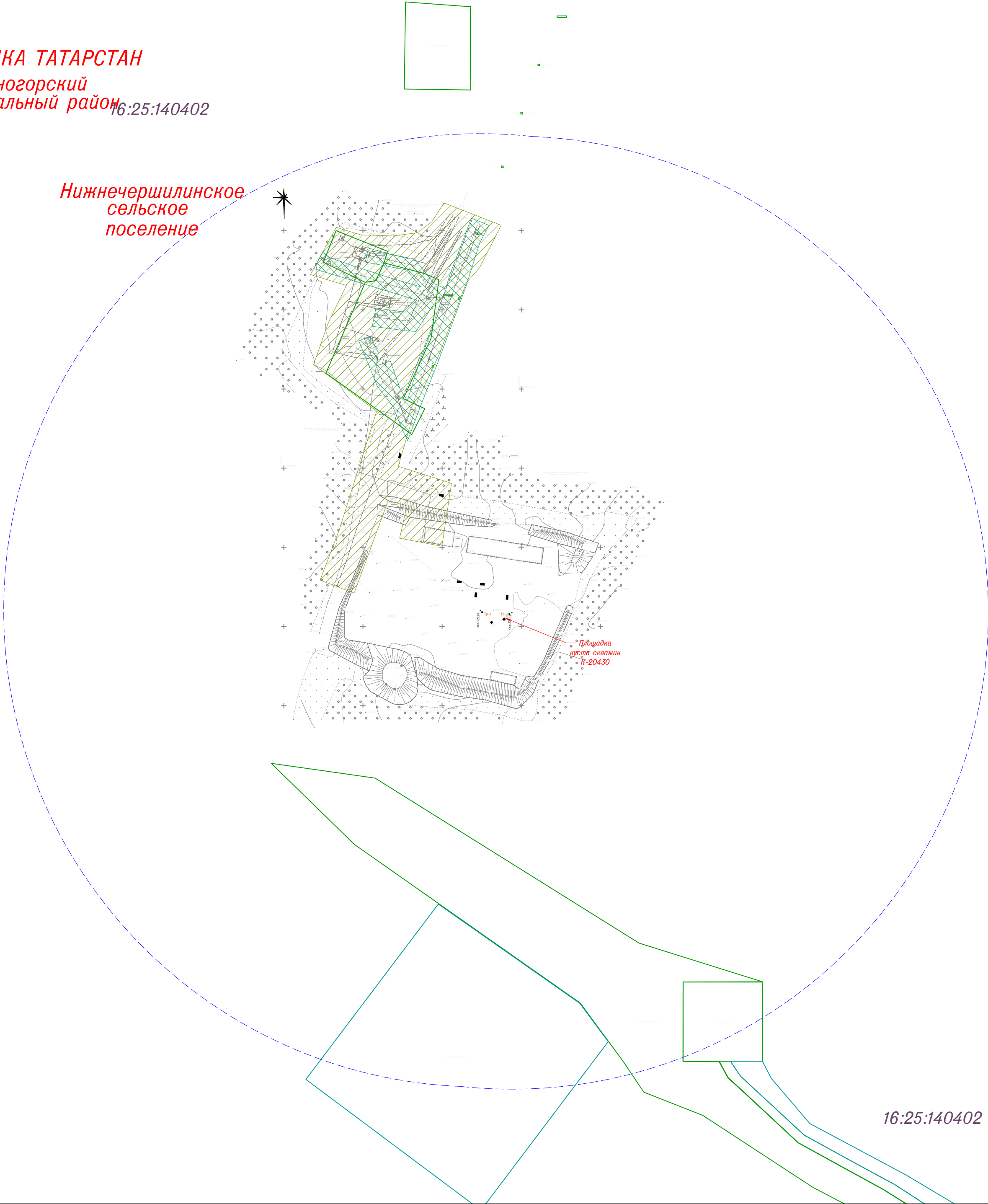
Обустройство дополнительных скважин Миннибаевской,
Северо-Альметьевской и Альметьевской площадей. VI этап.

Схема совмещения фрагментов	Стадия	Лист	Листов
	ПМ	1	2
Раздел 3. Материалы по обоснованию проекта межевания территории. Графическая часть.		Масштаб 1:50000	

Фрагмент 1

РЕСПУБЛИКА ТАТАРСТАН
Лениногорский
муниципальный район
16:25:140402

Нижнечершилинское
сельское
поселение



УСЛОВНЫЕ ОБОЗНАЧЕНИЯ

границы городских и сельских поселений

границы кадастровых кварталов

границы земельных участков в соответствии с Единым государственным реестром недвижимости

границы территории, в отношении которой осуществляется подготовка проекта планировки территории

Инженерные коммуникации существующие

нефтепроводы

линии электропередачи 6-10кВ

водоход

кабель связи

Улично-дорожная сеть существующая

полевая дорога

щебеночная дорога

Зоны с особыми условиями использования территории, иные ограничения утвержденные в установленном порядке, отображенные согласно сведениям Единого государственного реестра недвижимости

охранная зона промышленных трубопроводов

охранная зона линий электропередачи и иных объектов электрического хозяйства

1. Чертеж границ зон с особыми условиями использования территории и существующих земельных участков разработан в составе 9 листа (листы 4-12 раздела 3 настоящего проекта).
2. Особо охраняемые природные территории, объекты культурного наследия в границах территории, в отношении которой осуществляется подготовка проекта межевания, отсутствуют.

Заказчик: ПАО "Татнефть" им. В.Д. Шашина ТатНИПнефть

Обустройство дополнительных скважин Миннибаевской, Северо-Альметьевской и Альметьевской площадей. VI этап.

Чертеж границ зон с особыми условиями использования территории и существующих земельных участков	Стадия	Лист	Листов
	ПМ	2	2
Раздел 3. Материалы по обоснованию проекта межевания территории. Графическая часть	Масштаб 1:2000		